

ÚZEMÍ	k.ú. BRUNTÁL
POVRCH	ZP, PL

Technical drawing of a sewerage system (kanalizace) showing a plan view and a cross-section.

Plan View (Top):

- Shows a network of pipes and manholes (KAND.).
- Key features include a building (STAV DN600) and a manhole (KAND. 532.74).
- Scale: 1:100.

Cross-section (Bottom):

- Shows the vertical profile of the pipes.
- Key features include elevations (s14', s13', s12', s11', s10', s9', s8', s2') and diameters (DN250, DN150, DN600).
- Scale: 1:500.

Legend:



- STAV DN600: Building (DN600)
- KAND.: Manhole
- UPRAVENÝ TERÉN: Adjusted terrain
- MÉRITKO: Scale
- DĚLKY: 1:500: Section scale
- ŠÍŘKY: 1:100: Plan scale


STANČENÍ [m]	S.R. 525,00	KÓTA UPŘ. TERÉNU	KÓTA DNA POTRUBÍ	KÓTA DNA VÝKOPU (Hk+0,15)	KÓTA DNA VÝKOPU	HLOUBKA VÝKOPU
0,00	534,42	532,99	532,74			1,58
3,60	534,51					
6,40	534,68					
10,80	536,64	535,03	533,25	533,10	534,88	3,54
13,90	537,58	535,07				
16,10	537,47					
18,50		535,15				
22,40	537,56					
26,70	537,60	535,29	535,14	535,19	535,14	2,58
31,30	537,72	535,34	535,34	535,19	535,19	2,53
40,30	537,72	535,47	535,32	535,32	535,32	
41,70	537,72	535,49				
44,50	537,72	535,54	535,39	535,39	535,39	2,33
50,20	537,72	535,62				
53,60	537,72	535,67	535,52	535,52	535,52	2,20
61,30	537,72	535,79				
64,70	537,72	535,84	535,69	535,69	535,69	2,03
72,10	537,72	535,95				
75,40	537,72	536,00	535,85	535,85	535,85	1,87
81,80	537,72	536,10	535,95	535,95	535,95	1,77
106,50						
107,20	537,72	536,33				
108,38	536,38					
536,47						
536,32						
1,48						

250	DN [mm] – DL[m]
PP SN10	MATERIAL
24,0-10,80	SPÁD [promile] – DL[m]
SPL. PRÍPOJKA	TRASA
15,0-95,70	AREÁL TRASA SPL

A 01 02 03 04 05 06 07 08 09 10 11 12 13

Vedoucí ateliéru :	ING. VLADIMÍR ŽÁK 
HIP :	MICHAL TOMÁŠEK 

Vypracoval : ING. JAROSLAV KOVÁŘ 	Zodpovědný projektant : ING. JAROSLAV KOVÁŘ 	<div> <div>ing. JAROSLAV KOVÁŘ</div> <div> IČO 461 83 191 projektová činnost </div> <div> Lípová 781, 675 31 Jemnice tel. 721871958, mail: 3j.projekt@seznam.cz </div> </div>
Investor : MĚSTO BRUNTÁL NADRAŽNÍ 994/20, 792 01 BRUNTÁL		
Akce : ZIMNÍ STADION NA KAVALCOVĚ ULICI V BRUNTÁLE Díl : D.2 DOKUMENTACE INŽENÝRSKÝCH OBJEKTŮ Část : D.2.3 IO 03 VENKOVNÍ SPLAŠKOVÁ KANALIZACE		
Obsah : KANALIZACE - PODÉLNÝ ŘEZ I		Místo: BRUNTÁL Účel : DPS
		Zak. č.: 07/21 Číslo výk.:
		Počet A4 : 2 Měřítko : 1:500/100
		D 2.3.03



PROJECT

LEGENDA

————— (—) ————— KANALIZACE SPLAŠKOVÁ

POZNÁMKA :

HLOBKY VÝKOPŮ JSOU SPECIFIKOVÁNY OD ÚROVNĚ Ú.T.

POKLOPY A MŘEŽE OSADIT DLE SKUTEČNÝCH Ú.T.

POLOHY STAVAJÍCÍCH SÍTÍ V MÍSTĚ NÁPOJENÍ A KŘÍŽENÍ

OVĚŘIT NA POČÁTKU PRACÍ